



CLUB ALPINO ITALIANO

*Sezione di Isola del Gran Sasso*

*PROGRAMMA 2009*



CONSIGLIO DIRETTIVO  
(TRIENNIO 2006-2008)

ERARDO COLANTONI	<i>Presidente</i>
LUIGI POSSENTI	<i>Vice Presidente</i>
ANTONIO MASCITTI	<i>Segretario</i>
MONICA IANNI	<i>Consigliere</i>
NINO CARLINI	<i>Consigliere</i>
LUIGI CERVELLA	<i>Consigliere</i>
SILVIO DI ELEONORA	<i>Revisore dei conti</i>
FAUSTO POLCI	<i>Revisore dei conti</i>
MARIO FRANCHI	<i>Revisore dei conti</i>



**Club Alpino Italiano**  
**Sezione di Isola del Gran Sasso**  
**Salita S. Giuseppe, 1**  
**Tel. 331.2485733**

**e-mail: isoladelgransasso@cai.it**

*La sezione è aperta tutti i venerdì dalle ore 21:00*

**CONVOCAZIONE ASSEMBLEA ORDINARIA**

L'Assemblea ordinaria dei Soci è convocata per il **giorno 19 marzo 2009** alle ore 13:00 in prima convocazione e alle ore 21:00 del **20 marzo c. a.** in seconda convocazione, presso i locali della Biblioteca Comunale di Isola del Gran Sasso, per discutere il seguente ordine del giorno:

- 1) Relazione del Presidente;
- 2) Approvazione Bilancio Consuntivo 2008;
- 3) Approvazione Bilancio Preventivo 2009;
- 4) Ratifica Statuto sezionale approvato ed emendato dalla Direzione Centrale;
- 5) Rinnovo cariche sociali;
- 6) Varie e d eventuali.

**30 OTTOBRE 2009: CONVOCAZIONE ASSEMBLEA STRAORDINARIA**

- 1) Approvazione programma 2010;
- 2) Quote associative 2010;
- 3) Varie ed eventuali.



**PRESENTAZIONE**

**L**a Sezione del Club Alpino Italiano di Isola del Gran Sasso, fin dalla sua costituzione si è sempre distinta, oltre che nelle attività di accompagnamento e di guida in montagna, anche nell'opera di ricerca e di conoscenza della vita dell'uomo che in passato è vissuto in montagna, riscoprendone la storia, la cultura, la religiosità ed il lavoro.

Il 2008 ha visto la ristampa della prestigiosissima opera "La Guida al Gran Sasso d'Italia" di Enrico Abbate. Essa, oltre a descrivere ascensioni e arrampicate, descrive soprattutto i borghi e i villaggi che attorniano il massiccio del Gran Sasso. È arricchita da schizzi del Coleman, e dello stesso, esperto escursionista e profondo conoscitore dei nostri monti, sono le illustrazioni riportate nel presente programma delle escursioni. Con il 2008 gli iscritti sono passati da 109 a 175, con un aumento di circa il 60%. Questo va attribuito al modo di porsi della nostra sezione sul territorio, a come è riuscita e riesce a coniugare i valori che sono propri del CAI con la disponibilità e l'attenzione verso gli iscritti, facendo a volte scelte che hanno suscitato qualche malumore ma che hanno cercato di tenere sempre presente l'interesse collettivo del sodalizio e dei valori della montagna. Mi auguro che il 2009 possa vedere la nascita della sottosezione di Pietracamela, un paese che del Gran Sasso è sempre stato un punto di riferimento di grande privilegio e potrà essere un importante presidio di controllo in una zona così sensibile della nostra montagna. L'obiettivo di fondo del Club Alpino Italiano è sempre stato quello di far conoscere ed avvicinare le persone alla montagna; la nascita di una sottosezione perciò deve essere vista, non come impedimento, ma come una giusta risposta a tale obiettivo e come una utile crescita della grande famiglia del CAI.

Il presente programma riporta anche le iniziative proposte dalle GRA per la festa della montagna 2009, in occasione dei giochi del mediterraneo "Pescara 2009".

Un pensiero particolare va all'amico fraterno Franco Varrassi che per tragica fatalità, il 9 novembre 2008 è scomparso sul tanto amato Gran Sasso. Per noi tutti è sempre stato un amico caro e sincero. Ci mancherà tantissimo, caro Franco, resterai per sempre nei nostri cuori e nella memoria storica della Sezione CAI di Isola del Gran Sasso.

*Il Presidente*  
**ERARDO COLANTONI**



## CLASSIFICAZIONE DELLE DIFFICOLTA' ESCURSIONISTICHE

- T:** PERCORSO TURISTICO
- E:** PERCORSO ESCURSIONISTICO
- EE:** PERCORSO PER ESCURSIONISTI ESPERTI
- EEA:** PERCORSO PER ESCURSIONISTI ESPERTI CON ATTREZZATURA
- EEAI:** PERCORSO PER ESCURSIONISTI ESPERTI CON ATTREZZATURA IN AMBIENTI INNEVATI.

## SEGNALI INTERNAZIONALI DI SOCCORSO

- CHIAMATA:** EMETTERE 6 VOLTE IN 1 MINUTO (1 OGNI 10 SECONDI)  
UN SEGNALE OTTICO OD ACUSTICO  
RIPETERE I SEGNALI DOPO 1 MINUTO
- RISPOSTA:** EMETTERE 3 VOLTE IN 1 MINUTO (1 OGNI 20 SECONDI)  
UN SEGNALE OTTICO OD ACUSTICO  
RIPETERE I SEGNALI DOPO 1 MINUTO IN CASO DI RICHIESTA DI SOCCORSO CHIAMARE I SEGUENTI NUMERI:



### 22 FEBBRAIO

**MONTE GORZANO** • *Intersezionale CAI Arsita*  
*Percorso:* CAPRICCHIA - MONTE GORZANO - RITORNO  
*Durata:* ORE 7  
*Dislivello:* m 1077  
*Difficoltà:* EEAI - CIASPOLE - SKI ALP.  
*Coordinatore:* Roberto Zanella 340.2887358

### 08 MARZO **COLLE PELATO**

*Percorso:* AQUILANO - MONTAGNONE - SELVA DEGLI ABETI - FORCA DI VALLE  
*Durata:* ORE 7  
*Dislivello:* m 962  
*Difficoltà:* EEAI - CIASPOLE  
*Coordinatore:* Nino Carlini 340.8942853

### 22 MARZO **GIRO DEL PUZZILLO**

*Percorso:* PRATO CAPITO - PASSO DEL MORRETANO - MINIERE DI BAUXITE  
 - PIANO DI CAMPOFELICE  
*Durata:* ORE 6  
*Dislivello:* m 379  
*Difficoltà:* EEAI - CIASPOLE  
*Coordinatori:* Nino Carlini 340.8942853



25 APRILE

**RIPULITURA SENTIERO PONTE STORTO - CERISETO - SAN PIETRO**

*Durata:* ORE 8

*Dislivello:* m 250

*Coordinamento:* IL DIRETTIVO SEZIONALE 331.2485733

*Si richiede la collaborazione di tutti i soci*

10 MAGGIO

**FONDO DELLA SALSA**

*Percorso:* LAGO DI PAGLIARA - COLLE DELLE NOZZE - FONDO DELLA SALSA  
RITORNO

*Durata:* ORE 6

*Dislivello:* m 270

*Coordinatore:* Silvio Di Eleonora 329.5815349 - 0861.975125

17 MAGGIO

**RIPULITURA SENTIERO ISOLA - SAN PIETRO**

*Durata:* ORE 8

*Dislivello:* m 331

*Coordinamento:* IL DIRETTIVO SEZIONALE 331.2485733

*Si richiede la collaborazione di tutti i soci*



02 GIUGNO

**MONTE MORRONE**

*Percorso:* BADIA - SANT'ONOFRIO - SAN PIETRO - MONTE MORRONE - RITORNO

*Durata:* ORE 9

*Dislivello:* m 1536

*Difficoltà:* EE

*Coordinatore* Luigi Cervelia 339.3489774 0861.975450

20 - 21 GIUGNO

**MONTE VELINO**

**1° GIORNO**

*Percorso:* CARTORE - BOCCA DI TEVE - PASSO LE FORCHE - RIFUGIO SEVICE (PERNOTTAMENTO)

*Durata:* ORE 6

*Dislivello:* m 1300

*Difficoltà:* EE

**2° GIORNO**

*Percorso:* RIFUGIO SEVICE - MONTE VELINO - COLLE DEL BICCHERO - LAGO DELLA DUCHESSA - VALLE DI FUA - CARTORE

*Durata:* ORE 8

*Dislivello:* m 1542

*Difficoltà:* EE

*Coordinatore:* Giovanni Cilia 335.7198304



**28 GIUGNO**

**MONTE CORVO**

*Percorso:* PRATO SELVA - COLLE ABETONE - VALLE CRIVELLARO - MONTE CORVO - RITORNO

*Durata:* ORE 9

*Dislivello:* m 1252

*Difficoltà:* EE

*Coordinatore:* Luigi Cervella 339.3489774 0861.975450

**5 LUGLIO**

**MONTE TERMINILLO • Intersezionale CAI Arsita**

*Percorso:* PIAN DE VALLI - MONTE TERMINILLO - RITORNO

*Durata:* ORE 6

*Dislivello:* m 680

*Difficoltà:* EE

*Coordinatore:* Nino Carlini 340.8942853

**19 LUGLIO**

**MONTE CAMICIA**

*Percorso:* VADO DI SOLE - MONTE GUARDIOLA - MONTE SAN VITO - MONTE TREMOGGIA - MONTE CAMICIA - FONTE VETICA

*Durata:* ORE 8

*Dislivello:* m 1303

*Difficoltà:* EE

*Coordinatore:* Erardo Colantoni 339.8425658 0861.975416



**9 AGOSTO**

**MONTE BRANCASTELLO (VERSANTE SUD) • Intersezionale CAI Pesaro**

*Percorso:* VADO DI CORNO - MONTE BRANCASTELLO - VADO DEL PIAVERANO - LAGO DI PIETRANZONI

*Durata:* ORE 8

*Dislivello:* m 560

*Difficoltà:* EE

*Coordinatore:* Luigi Cervella 339.3489774 0861.975450

**23 AGOSTO**

**GOLE DI CELANO • Intersezionale CAI Arsita**

*Percorso:* LE FOCI - GOLE DI CELANO - RITORNO

*Durata:* ORE 4

*Dislivello:* m 600

*Difficoltà:* EE

*Coordinatore:* Erardo Colantoni 339.8425658 0861.975416

**6 SETTEMBRE**

**MONTE BRANCASTELLO (VERSANTE NORD)**


*Percorso:* PINETA DI SAN PIETRO - VALLONE - MONTE BRANCASTELLO - RITORNO

*Durata:* ORE 8

*Dislivello:* m 1260

*Difficoltà:* EE

*Coordinatore:* Luigi Possenti 348.8577052



**13 SETTEMBRE**

**MONTE VETTORE (MONTI SIBILLINI) • Intersezionale CAI Pesaro**

*Percorso A:* FORCA DI PRESTA - MONTE VETTORE - VALLEGRASCIA

*Percorso B:* FORCA DI PRESTA - SENTIERO DEI MIETITORI - VALLEGRASCIA

*Durata A:* ORE 7 - *Durata B:* ORE 6

*Dislivello A:* m 942 - *Dislivello B:* m 100

*Difficoltà A:* EE - *Difficoltà B:* E

*Coordinatore:* Erardo Colantoni 339.8425658 0861.975416

**18 OTTOBRE**

**CASTAGNATA AL RIFUGIO D'ARCANGELO**

*Percorso:* CASALE S. NICOLA - FONTE NERA - LAMA BIANCA - RIFUGIO D'ARCANGELO - RITORNO

*Durata:* ORE 6

*Dislivello:* m 813

*Difficoltà:* E

PRENOTAZIONI AL 331.2485733

*Quota di partecipazione € 15,00 - Iscrizione obbligatoria entro il 10 ottobre*

**15 NOVEMBRE**

**MONTE GORZANO DA CAPRICCHIA**

*Percorso:* SACRO CUORE - FOSSO DI SELVA GRANDE - STAZZO DI GORZANO  
CRESTA OVEST


*Durata:* ORE 7

*Dislivello:* m 1070

*Difficoltà:* EE

*Coordinatori:* Luigi D'Ignazio 347.5255250

Massimo Di Giacomo 328.6252210



## ALTRE ESCURSIONI

7 GIUGNO

### MOUNTAIN BIKE

*Percorso:* PASSO DELLE CAPANELLE - RIFUGIO PANEPUCCI  
*Coordinatore:* Angelo Grilli 333.4998235

14 GIUGNO

### MANGIALONGA

*Percorso:* INTERMESOLI - PIETRACAMELA - PRATI DI TIVO  
*Coordinatori:* Luigina Di Benedetto - Ai Haschimoto  
Carlotta Bonci  
Massimo Di Giacomo 328.6252210

12 LUGLIO



### CORNO GRANDE (VETTA ORIENTALE)

*Percorso:* PRATI DI TIVO - MADONNINA - RIFUGIO FRANCHETTI - FERRATA  
RICCI - VETTA ORIENTALE  
*Coordinatori:* Luca Mazzoleni 333.2324474  
Angelo Grilli 333.4998235

20 SETTEMBRE

### CORNO PICCOLO

*Percorso:* PRATI DI TIVO - MADONNINA - RIFUGIO FRANCHETTI - SELLA DEI  
DUE CORNI - VIA DANESI - CORNO PICCOLO - (*Polentata al Rif. Franchetti*)  
*Coordinatori:* Luca Mazzoleni 333.2324474  
Angelo Grilli 333.4998235



**25 OTTOBRE**

**MONTI DELLA LAGA: ESCURSIONE (DA DEFINIRE)**

*Coordinatori:* Luigi D'Ignazio 347.5255250  
Massimo Di Giacomo 328.6252210  
Claudio Piersanti

**12 DICEMBRE**

**SERATA SU NEVE E VALANGHE A PIETRACAMELA ORE 18:00**

*Coordinatore:* Luca Mazzoleni 333.2324474

**CAI (GRUPPO REGIONALE ABRUZZO)**

*Festa della montagna 2009*

20 marzo	Giornata mondiale dell'acqua	CAI Abruzzo
19 aprile	Treno Trekking	CAI Abruzzo
16 maggio	Le Scuole CAI	CAI Abruzzo
17 maggio	Congresso reg.le Istruttori Alpinismo	CAI Abruzzo
30 maggio	Aggiornamento Nazionale TAM	CAI Abruzzo
31 maggio	Giornata Nazionale dei Sentieri	CAI Abruzzo
06 giugno	Convegno Inter. Montagne Mediterraneo	CAI Abruzzo
07 giugno	Escursione al Parco Nazionale d'Abruzzo	CAI Abruzzo
13 giugno	Consiglio Centrale CAI Abruzzo	CAI Abruzzo
20 giugno	11° Meeting dei Sentieri	CAI Abruzzo
22/27 giugno	Settimana Naz.le dell'Escursionismo	CAI Abruzzo
26/27 giugno	Raduno Naz.le di Ciclo Escursionismo	CAI Abruzzo
28 giugno	Giornata Regionale della Solidarietà	CAI Abruzzo
05/11 luglio	Settimana Internazionale UIAA	CAI Abruzzo

Informazioni sul Sito: [www.caiabruzzo.it](http://www.caiabruzzo.it)



## TESSERAMENTO 2009

Il Consiglio direttivo della Sezione, nella riunione del 07 ottobre 2008, considerato l'importo minimo deciso dall'Assemblea di Mantova del 17-18 maggio 2008, ha deliberato le quote sociali per l'anno 2009:

- I Soci ordinari, con diritto a *"La rivista del CAI-Lo Scarpone"* € 40,00
- I Soci familiari, maggiorenni che convivono con il socio ordinario e senza diritto a *"La rivista del CAI-Lo Scarpone"* € 20,00
- I Soci giovani, minori di 18 anni, senza diritto a *"La rivista del CAI-Lo Scarpone"* € 13,00
- Per i nuovi soci, la tassa d'iscrizione è di € 5,00 comprensiva della tessera nazionale.

• Il rinnovo per l'anno 2009 deve essere effettuato entro il 31 marzo 2009, in modo da garantire la continuità della copertura assicurativa per le operazioni di soccorso alpino, in caso d'incidenti in montagna e l'abbonamento a *"La rivista del CAI-Lo Scarpone"*.

• Si avvertono inoltre i soci che rinnovano l'affiliazione dopo il 31 marzo 2009 ed i nuovi iscritti, che la suddetta copertura assicurativa sarà operante a loro favore circa 30 giorni dopo la data di rinnovo o di iscrizione. Le nuove iscrizioni si ricevono fino al 31 ottobre 2009.

• Coloro che volessero riacquistare la qualità di socio, conservando l'anzianità d'iscrizione, possono farlo previo pagamento alla sezione delle quote relative ai bollini mancanti. La cessione avverrà ai prezzi in vigore per l'anno in corso. Il bollino arretrato non potrà peraltro eccedere i 10 anni (*delibera del Consiglio Centrale del 19.09.1987*).



**Comunità Montana "Gran Sasso"  
Zona "O" - Tossicia (Te)**



**Comune di Isola del Gran Sasso**



**Comune di Colledara**



**Ruzzo Reti**



Aderente al Fondo di Garanzia dei Depositanti del Credito Cooperativo